


QUADERNO DIDATTICO

• MANUALE D'USO •

CHE COS'È?



Un quaderno didattico ricco di illustrazioni e attività che vi aiuterà a conoscere meglio la Rete di Riserve Bondone e il territorio che comprende.



COSA TROVI DENTRO?

Sette sezioni che parlano di Rete di Riserve Bondone, aree protette, paesaggio, piante, fauna, escursioni e sicurezza in montagna. Alla fine del quaderno c'è anche una parte dedicata agli appunti e alcune pagine colorate da tagliare e attaccare.

COME SI USA?



Sfoggia, leggi, disegna e colora. Stampa tutto il quaderno oppure solo le sezioni e le attività che ti interessano. Le singole pagine possono essere usate anche come schede didattiche!

SEZIONI

LA RETE DI RISERVE BONDONE




Cosa è la Rete, dove si trova e che cosa fa.




LE AREE PROTETTE DELLA RETE

I territori gestiti dalla Rete di Riserve e i loro comuni.

LEGGIAMO IL PAESAGGIO



Come leggere i piani altitudinali e il paesaggio delle aree protette della Rete.



LE PIANTE CHE CI CIRCONDANO

Piante, foglie e frutti: da cosa sono composti e come si differenziano l'uno dall'altro.



GLI ANIMALI CHE ABITANO LA RETE

Alcuni degli animali che abitano la rete, le loro tracce e cosa mangiano.

CAMMINARE



Come leggere i segni e i segni sui sentieri e nei boschi.



ESCURSIONI IN SICUREZZA

Prepararsi per andare in montagna con una piccola checklist per essere sempre sicuri di avere tutto il necessario.

CONTATTI



rete_riserve_bondone



Aree Protette e Rete Riserve Bondone



reteriservebondone@gmail.com



www.reteriservebondone.tn.it